



**КОМИТЕТ ИМУЩЕСТВЕННЫХ ОТНОШЕНИЙ
АДМИНИСТРАЦИИ ПЕРМСКОГО МУНИЦИПАЛЬНОГО ОКРУГА**

РЕШЕНИЕ

о размещении объектов № 3589

Пермский край
Пермский округ

10.12.2024

Комитет имущественных отношений администрации Пермского муниципального округа разрешает Акционерному обществу «Газпром газораспределение Пермь» (ИНН 5902183841, ОГРН 1025900512670, почтовый адрес: 614000, г. Пермь, ул. Петропавловская, 43)

размещение объекта «газопровод давлением до 1,2 Мпа, для размещения которого не требуется разрешения на строительство»

на землях государственная собственность на которые не разграничена

на срок 1 год


Местоположение: Пермский край, Пермский муниципальный округ, с. п. Сылва, снт Родник-2, Участок 68

Приложение: схема предполагаемых к использованию земель или части земельного участка.

Особые условия использования:

1. При размещении объекта учесть параметры ширины проезда улично-дорожной сети, во избежание сужения полосы отвода дороги.
2. Получение разрешения на производство земляных работ.

Заместитель председателя комитета


(подпись, печать)

М.В. Королева



Схема предполагаемых к использованию земель или части земельного участка

Объект: Газопровод давлением до 1,2 Мпа, для размещения которого не требуется разрешения на строительство

Местоположение: расположенных по адресу: Пермский край, Пермский м.о, п. Сылва, снт Родник 2, Участок 68

Площадь земель или части земельного участка, кв.м.: 496

Категория земель: земли населенных пунктов

Вид разрешенного использования: -

Описание границ смежных землепользователей:

От точки н1 до точки н2 - земельный участок с кадастровым номером 59:32:0050002:554

От точки н2 до точки н4 - земельный участок с кадастровым номером 59:32:0050002:7

От точки н4 до точки н5 - земельный участок с кадастровым номером 59:32:0050027:3395

От точки н5 до точки н6 - земельный участок с кадастровым номером 59:32:0050027:3








От точки н6 до точки н11 - земли общего пользования

От точки н11 до точки н12 - земельный участок с кадастровым номером 59:32:0050002:26

От точки н12 до точки н15 - земельный участок с кадастровым номером 59:32:0050002:1

От точки н15 до точки н1 - земли общего пользования 59:32:0050027 - номер кадастрового квартала

Условные обозначения:

-  - границы и номер земельного участка, сведения о которых внесены в ЕГРН
-  - границы и номер объекта капитального строительства, сведения о которых внесены в ЕГРН
-  - граница кадастрового квартала
-  - предполагаемый участок земель, на которых планируется размещение объекта
-  - зоны с особыми условиями использования территории, сведения о которых внесены в ЕИ РИ
-  - обозначение запрашиваемого земельного участка
-  - характерная точка границ земель или части земельного участка

Каталог координат, м

№ точки границы	X	Y
н1	521262.59	2259026.77
н2	521242.60	2259027.46
н3	521215.28	2259028.61
н4	521218.14	2259046.63
н5	521218.61	2259049.63
н6	521222.81	2259061.38
н7	521218.21	2259062.59
н8	521213.38	2259047.87
н9	521210.70	2259029.23
н10	521207.39	2259029.25
н11	521207.27	2259023.98
н12	521227.33	2259023.30
н13	521256.73	2259021.58
н14	521258.11	2259021.50
н15	521256.94	2259016.97
н16	521263.08	2259014.88
н17	521266.80	2259025.23
н1	521262.59	2259026.77



Масштаб 1:500

Заявитель: Захарова Е. Л. / Захарова Е. Л.

МП (подпись, расшифровка подписи)

(для юридических лиц и индивидуальных предпринимателей)

МСК-59